

डा० राममनोहर लोहिया समग्र ग्राम विकास योजनान्तर्गत कृषि कार्यक्रमों की प्रगति



वित्तीय वर्ष-2015-16

कृषि विभाग, जनपद-आजमगढ़

विधान सभा क्षेत्र का नाम	विकास खण्ड का नाम	ग्रथित ग्राम का नाम	कुल जनसंख्या	अनुसूचित/अनुसूचित जाति की संख्या	अल्पसंख्यक समुदाय की संख्या	बीज प्रतिस्थापन लक्ष्य (कु० मे)												बीज प्रतिस्थापन लक्ष्य के अनुसार पूर्ति (कु० मे)											
						घान	मक्का	ज्वार	बाजरा	उर्द	मूँग	अरहर	तिल	सोयाबीन	मूँगफली	योग	घान	मक्का	ज्वार	बाजरा	उर्द	मूँग	अरहर	तिल	सोयाबीन	मूँगफली	योग		
2	3	4	5	6	7	8	9	10	11	12	13	14	15	16	17	18	19	20	21	22	23	24	25	26	27	28	29		
लालगंज	ठंक्रमा	धिवटही	1443	-	1268	4.00	1.00	0.25	0.25	0.30	0.15	0.56	0.01	-	-	6.52	4.00	1.00	0.25	0.25	0.30	0.15	0.56	0.01	-	-	6.52		
लालगंज	परुना	सुल्तानपुर नवापुरा	1535	135	28	3.00	0.75	0.75	-	0.12	0.05	0.20	-	-	-	4.87	3.00	0.75	0.75	-	0.12	0.05	0.20	-	-	-	4.87		
लालगंज	लालगंज	बहलोलपुर तिरौली	721	298	423	1.50	0.25	0.10	0.05	0.15	0.15	-	-	-	-	2.20	1.50	0.25	0.10	0.05	0.15	0.15	-	-	-	-	2.20		
लालगंज	लालगंज	जेहनन्दपुर	1874	272	1500	2.50	0.50	0.20	-	-	0.12	-	-	-	-	3.32	2.50	0.50	0.20	-	-	0.12	-	-	-	-	3.32		
मैहनगर	तखा	कूड़ापार	1318	494	37	5.00	0.40	-	0.60	0.35	0.35	-	-	-	-	6.70	5.00	0.40	-	0.60	0.35	0.35	-	-	-	-	6.70		
मैहनगर	मैहनगर	भदिवा	598	18	35	3.00	0.24	-	0.10	-	-	0.16	-	-	-	3.50	3.00	0.24	-	0.10	-	-	0.16	-	-	-	3.50		
मैहनगर	तखा	जगदीशपुर	507	-	-	2.00	0.50	0.13	1.25	0.15	0.75	0.28	0.05	-	-	5.11	2.00	0.50	0.13	1.25	0.15	0.75	0.28	0.05	-	-	5.11		
मैहनगर	मुहम्मदपुर	गौरी	1555	356	1160	4.50	0.05	0.06	-	-	-	0.12	0.50	-	-	5.23	4.50	0.05	0.06	-	-	-	0.12	0.50	-	-	5.23		
मैहनगर	मैहनगर	आरजी कुलाहल	836	392	62	1.60	0.12	-	0.03	-	-	0.08	-	-	-	1.83	1.60	0.12	-	0.03	-	-	0.08	-	-	-	1.83		
फूलपुर-पर्व	पर्व	दोतपुर	762	254	-	8.00	3.70	-	1.20	-	-	1.00	-	-	-	13.90	8.00	3.70	-	1.20	-	-	1.00	-	-	-	13.90		
फूलपुर-पर्व	पर्व	सरैया खुर्द	952	-	100	8.00	4.00	-	1.00	-	-	1.25	-	-	-	14.25	8.00	4.00	-	1.00	-	-	1.25	-	-	-	14.25		
फूलपुर-पर्व	पर्व	ऊफरी	888	106	20	5.00	2.50	-	1.00	-	-	1.00	-	-	-	9.50	5.00	2.50	-	1.00	-	-	1.00	-	-	-	9.50		
फूलपुर-पर्व	फूलपुर	रामगडा	777	278	60	6.00	1.00	-	1.00	-	-	1.25	-	-	-	9.25	6.00	1.00	-	1.00	-	-	1.25	-	-	-	9.25		
फूलपुर-पर्व	पर्व	गौरीपुर	1476	186	500	12.00	2.50	-	1.00	-	-	1.50	-	-	-	17.00	12.00	2.50	-	1.00	-	-	1.50	-	-	-	17.00		
मुबारकपुर	सतियाब	आदरपुर	2061	-	-	6.00	1.00	0.10	-	-	0.20	0.50	-	-	-	7.80	6.00	1.00	0.10	-	-	0.20	0.50	-	-	-	7.80		
मुबारकपुर	सतियाब	हाजीपुर	1273	49	-	4.00	0.05	0.60	-	-	-	2.00	5.00	-	-	11.65	4.00	0.05	0.60	-	-	-	2.00	5.00	-	-	11.65		
मुबारकपुर	जहानाबाद	अतराही	786	-	-	3.50	-	-	-	-	-	-	-	-	-	3.50	3.50	-	-	-	-	-	-	-	-	-	3.50		
योग-						296.78	38.74	5.45	9.09	1.96	2.92	18.04	9.70	0.00	0.00	382.68	296.78	38.74	5.45	9.09	1.96	2.92	18.04	9.70	0.00	0.00	382.68		


जिला कृषि अधिकारी
आजमगढ़।


उप कृषि निदेशक
आजमगढ़।

डा0 राम मनोहर लोहिया समग्र ग्राम विकास योजना अन्तर्गत बीज प्रतिस्थापन दर कार्यक्रम की प्रगति वर्ष 2015-16

मण्डल आजमगढ़, जनपद-आजमगढ़

सीजन रबी

क्र० सं०	विधान सभा क्षेत्र का नाम	विकास खण्ड का नाम	चयनित ग्राम का नाम	कुल जनसंख्या	अनुसूचित/जनजाति की संख्या	अल्पसंख्यक समुदाय की संख्या	बीज प्रतिस्थापन लक्ष्य (कु० मी)										बीज प्रतिस्थापन लक्ष्य के अनुसार पूर्ति (कु० मी)									
							गेहूँ	जौ	चना	मटर	मसूर	राई/सरसो	तोरिया	अलसी	अन्य	योग	गेहूँ	जौ	चना	मटर	मसूर	राई/सरसो	तोरिया	अलसी	अन्य	योग
1	आजमगढ़	जहानगंज	नरेशथा	1608	450	125.00	23.00	-	0.40	0.40	-	0.10	-	-	0.10	24.00	23.00	-	0.40	0.40	-	0.10	-	-	0.10	24.00
2	आजमगढ़	रानी की सराय	शहकुदनुपुर	1930	183	-	60.00	1.00	1.00	1.00	-	0.25	-	-	-	63.25	60.00	1.00	1.00	1.00	-	0.25	-	-	-	63.25
3	आजमगढ़	रानी की सराय	खैरपुर जगजीवन	1353	117	-	53.00	1.00	1.00	1.00	-	0.15	-	-	-	56.15	53.00	1.00	1.00	1.00	-	0.15	-	-	-	56.15
4	आजमगढ़	पल्हनी	गोरडीह आथमा	926	196	615	7.00	-	0.10	0.10	-	0.02	-	-	-	7.22	7.00	-	0.10	0.10	-	0.02	-	-	-	7.22
5	आजमगढ़	पल्हनी	बुन्दा	1293	96	-	20.00	0.30	0.60	0.40	-	0.05	-	-	-	21.35	20.00	0.30	0.60	0.40	-	0.05	-	-	-	21.35
6	गोपालपुर	बिलरियामंज	जमीन रसूलपुर	2122	388	1273	14.24	-	0.27	0.27	0.06	0.03	-	-	-	14.87	14.24	-	0.27	0.27	0.06	0.03	-	-	-	14.87
7	गोपालपुर	महराजगंज	सिकन्दरपुर आइना	1749	332	1515	16.17	-	0.31	0.30	0.08	0.04	-	-	-	16.90	16.17	-	0.31	0.30	0.08	0.04	-	-	-	16.90
8	गोपालपुर	महराजगंज	हमीपुर	709	41	-	8.64	-	0.17	0.16	0.04	0.02	-	-	-	9.03	8.64	-	0.17	0.16	0.04	0.02	-	-	-	9.03
9	गोपालपुर	बिलरियामंज	गढ़वल	1923	877	-	30.54	-	0.60	0.57	0.14	0.07	-	-	-	31.92	30.54	-	0.60	0.57	0.14	0.07	-	-	-	31.92
10	गोपालपुर	महराजगंज	सुगौरी	749	143	-	12.27	-	0.24	0.23	0.06	0.03	-	-	-	12.83	12.27	-	0.24	0.23	0.06	0.03	-	-	-	12.83
11	अतरीलिया	कोयलसा	पकडियपुर	612	2	450	13.00	0.28	0.54	0.17	0.07	0.05	0.20	0.05	-	14.36	13.00	0.28	0.54	0.17	0.07	0.05	0.20	0.05	-	14.36
12	अतरीलिया	अतरीलिया	मट्पुवा	773	161	20	29.50	0.56	0.81	0.27	0.07	0.03	0.03	-	-	31.27	29.50	0.56	0.81	0.27	0.07	0.03	0.03	-	-	31.27
13	अतरीलिया	अहिरौला	कोतवालीपुर	1437	377	72	20.50	5.60	1.06	0.99	0.07	0.07	0.04	-	-	28.33	20.50	5.60	1.06	0.99	0.07	0.07	0.04	-	-	28.33
14	अतरीलिया	अतरीलिया	अगया जौन अगया	721	94	-	128.00	2.24	3.20	1.07	0.22	0.12	0.06	-	-	134.91	128.00	2.24	3.20	1.07	0.22	0.12	0.06	-	-	134.91
15	अतरीलिया	अहिरौला	आलमपुर	1106	-	136	34.03	2.80	0.53	0.66	0.07	0.05	0.04	-	-	38.18	34.03	2.80	0.53	0.66	0.07	0.05	0.04	-	-	38.18
16	अतरीलिया	कोयलसा	कोलहटा कमात	804	12	45	17.00	0.56	0.80	0.33	0.07	0.05	0.05	0.05	-	18.91	17.00	0.56	0.80	0.33	0.07	0.05	0.05	0.05	-	18.91
17	अतरीलिया	अहिरौला	गोपालीपट्टी	1223	40	25	32.80	2.80	0.27	0.33	0.07	0.05	0.04	-	-	36.36	32.80	2.80	0.27	0.33	0.07	0.05	0.04	-	-	36.36
18	दीदारगंज	फूलपुर	हड़या	1412	198	-	32.00	0.50	1.00	0.50	-	0.05	-	-	-	34.05	32.00	0.50	1.00	0.50	-	0.05	-	-	-	34.05
19	दीदारगंज	गुहमन्दपुर	उतरगाँवा	1370	458	-	23.00	1.25	0.30	0.30	0.20	0.02	0.01	-	-	25.08	23.00	1.25	0.30	0.30	0.20	0.02	0.01	-	-	25.08
20	दीदारगंज	माटिंगंज	बिकसावा	1042	117	133	28.00	2.00	1.00	0.50	-	0.20	-	-	15.40	47.10	28.00	2.00	1.00	0.50	-	0.20	-	-	15.40	47.10
21	दीदारगंज	माटिंगंज	कुमालपुर	903	228	-	28.00	2.00	0.80	3.00	-	0.15	-	-	12.00	45.95	28.00	2.00	0.80	3.00	-	0.15	-	-	12.00	45.95
22	निजामाबाद	तहबपुर	मन्सिया	3571	1509	200	70.00	4.00	4.00	4.00	0.50	0.15	0.05	-	-	82.70	70.00	4.00	4.00	4.00	0.50	0.15	0.05	-	-	82.70
23	निजामाबाद	भिजापुर	मौरपुर	1347	662	-	20.00	1.30	0.40	0.40	0.20	0.02	0.01	-	-	22.33	20.00	1.30	0.40	0.40	0.20	0.02	0.01	-	-	22.33
24	निजामाबाद	तहबपुर	हरिया	1658	288	-	28.00	1.10	0.40	0.40	0.05	0.05	0.05	-	-	30.05	28.00	1.10	0.40	0.40	0.05	0.05	0.05	-	-	30.05
25	निजामाबाद	रानी की सराय	खालपुर	1258	456	-	28.00	0.80	0.80	0.80	-	0.08	-	-	-	30.48	28.00	0.80	0.80	0.80	-	0.08	-	-	-	30.48

क्र. सं.	विधान सभा क्षेत्र का नाम	विकास खण्ड का नाम	चयनित ग्राम का नाम	कुल जनसंख्या	अनुसूचित/जनजाति की संख्या	अल्पसंख्यक समुदाय की संख्या	बीज प्रतिस्थापन लक्ष्य (कुठु मी)										बीज प्रतिस्थापन लक्ष्य के अनुसार पूर्ति (कुठु मी)									
							गेहूँ	जौ	चना	मटर	मसूर	राई/सरसो	तोरिया	अलसी	अन्य	योग	गेहूँ	जौ	चना	मटर	मसूर	राई/सरसो	तोरिया	अलसी	अन्य	योग
1	2	3	4	5	6	7	8	9	10	11	12	13	14	15	16	17	18	19	20	21	22	23	24	25	26	27
26	सगडी	हरैया	तुलामुर	511	140	4	11.14	-	0.22	0.21	0.15	0.03	-	-	-	11.75	11.14	-	0.22	0.21	0.15	0.03	-	-	-	11.75
27	सगडी	हरैया	सोनीरा	1168	493	-	34.94	-	0.68	0.66	0.40	0.08	-	-	-	36.76	34.94	-	0.68	0.66	0.40	0.08	-	-	-	36.76
28	सगडी	अजमतगढ़	बक्सपुर	233	-	5	4.00	-	0.08	0.09	0.09	0.02	-	-	-	4.28	4.00	-	0.08	0.09	0.09	0.02	-	-	-	4.28
29	सगडी	अजमतगढ़	घरीचट्टी	1432	505	545	9.41	-	0.18	0.22	0.04	0.03	-	-	-	9.88	9.41	-	0.18	0.22	0.04	0.03	-	-	-	9.88
30	लातगंज	ठेकमा	चिवटही	1443	-	1268	25.00	1.00	4.00	2.00	-	0.20	0.08	-	-	32.28	25.00	1.00	4.00	2.00	-	0.20	0.08	-	-	32.28
31	लातगंज	मल्हना	सुल्तानपुर नवापुरा	1535	135	28	20.00	-	2.00	1.00	-	0.25	-	-	-	23.25	20.00	-	2.00	1.00	-	0.25	-	-	-	23.25
32	लातगंज	लातगंज	बहलोलपुर तिरौली	721	298	423	4.00	-	0.50	1.00	-	0.10	0.02	-	-	5.62	4.00	-	0.50	1.00	-	0.10	0.02	-	-	5.62
33	लातगंज	लातगंज	जेहमन्दपुर	1874	272	1500	14.00	1.00	1.00	0.50	0.50	0.15	-	-	-	17.15	14.00	1.00	1.00	0.50	0.50	0.15	-	-	-	17.15
34	मैंहनगर	तरवा	कूढामार	1318	494	37	30.00	2.00	1.00	1.00	-	0.10	-	-	-	34.10	30.00	2.00	1.00	1.00	-	0.10	-	-	-	34.10
35	मैंहनगर	मैंहनगर	भदिया	598	18	25	15.00	0.50	1.00	0.40	-	0.10	-	-	-	17.00	15.00	0.50	1.00	0.40	-	0.10	-	-	-	17.00
36	मैंहनगर	तरवा	जगदीशपुर	507	-	-	15.00	1.00	3.00	1.50	-	0.11	0.04	-	-	20.65	15.00	1.00	3.00	1.50	-	0.11	0.04	-	-	20.65
37	मैंहनगर	मुहमन्दपुर	गौरी	1555	356	1160	16.25	0.40	0.40	0.40	0.20	0.02	0.01	-	-	17.68	16.25	0.40	0.40	0.40	0.20	0.02	0.01	-	-	17.68
38	मैंहनगर	मैंहनगर	आराजी फुलाइच	836	392	62	10.00	0.50	0.40	0.50	-	0.03	-	-	-	11.43	10.00	0.50	0.40	0.50	-	0.03	-	-	-	11.43
39	फूलपुर-पवई	पवई	दोस्तपुर	762	254	-	40.00	2.00	2.00	2.00	-	0.20	-	-	4.00	50.20	40.00	2.00	2.00	2.00	-	0.20	-	-	4.00	50.20
40	फूलपुर-पवई	पवई	सरैया खुर्द	952	-	100	40.00	6.00	8.00	9.60	-	0.30	-	-	6.00	69.90	40.00	6.00	8.00	9.60	-	0.30	-	-	6.00	69.90
41	फूलपुर-पवई	पवई	ऊफरी	888	106	20	30.00	2.00	2.00	4.00	-	0.20	-	-	4.00	42.20	30.00	2.00	2.00	4.00	-	0.20	-	-	4.00	42.20
42	फूलपुर-पवई	पवई	दशमडा	777	278	60	30.00	3.00	3.00	3.80	-	0.20	-	-	4.00	44.00	30.00	3.00	3.00	3.80	-	0.20	-	-	4.00	44.00
43	फूलपुर-पवई	पवई	आंकीपुर	1476	186	500	60.00	3.00	4.00	4.00	-	0.25	-	-	10.00	81.25	60.00	3.00	4.00	4.00	-	0.25	-	-	10.00	81.25
44	मुबारकपुर	सदियांच	आदमपुर	2061	-	-	30.00	0.50	0.40	0.50	0.20	0.02	0.01	-	-	31.63	30.00	0.50	0.40	0.50	0.20	0.02	0.01	-	-	31.63
45	मुबारकपुर	सदियांच	हाजीपुर	1273	71	-	18.00	0.50	0.50	0.40	0.20	0.02	0.09	-	-	19.71	18.00	0.50	0.50	0.40	0.20	0.02	0.09	-	-	19.71
46	मुबारकपुर	जहानगंज	अतरारी	786	-	-	8.00	-	0.40	0.20	-	0.05	-	-	0.10	8.75	8.00	-	0.40	0.20	-	0.05	-	-	0.10	8.75
योग-							1241.43	53.49	55.36	52.13	3.75	4.36	0.83	0.10	55.60	1467.05	1241.43	53.49	55.36	52.13	3.75	4.36	0.83	0.10	55.60	1467.05

जिला कृषि अधिकारी
आजमगढ़।

उप कृषि निदेशक
आजमगढ़।

डा0 राम मनोहर लोहिया समग्र ग्राम विकास योजनान्तर्गत चयनित ग्रामों के मृदा नमूना संतृप्तीकरण की प्रगति


जनपद का नाम-आजमगढ़


कार्यक्रम का नाम- मृदा परीक्षण कार्यक्रम

क्र0सं	विधानसभा का नाम	विकास खण्ड का नाम	चयनित ग्राम का नाम	कुल प्रस्तावित मृदा नमूना लक्ष्य	मृदा नमूना प्रति
0					
1	2	3	4	5	6
1	आजमगढ़	जहानागंज	नरेहथा	60	60
2	आजमगढ़	रानी की सराय	शहकुददनपुर	25	25
3	आजमगढ़	रानी की सराय	खैरपुर जगजीवन	50	50
4	आजमगढ़	पल्हनी	गौरडीह आयमा	40	40
5	आजमगढ़	पल्हनी	बुन्दा	50	50
6	गोपालपुर	बिलरियागंज	जमीन रसूलपुर	60	60
7	गोपालपुर	महराजगंज	सिकन्दरपुर आइमा	60	60
8	गोपालपुर	महराजगंज	हमीरपुर	30	30
9	गोपालपुर	बिलरियागंज	गढ़वल	70	70
10	गोपालपुर	महराजगंज	सुगौटी	40	40
11	अतरौलिया	कोयलसा	पकड़ियापुर	45	45
12	अतरौलिया	अतरौलिया	भटपुरवा	60	60
13	अतरौलिया	अहिरौला	कोतवालीपुर	40	40
14	अतरौलिया	अतरौलिया	अगया जीन अगया	90	90
15	अतरौलिया	अहिरौला	आलमपुर	40	40
16	अतरौलिया	कोयलसा	कोलहटा कमाल	50	50

क्र०सं०	विधानसभा का नाम	विकास खण्ड का नाम	चयनित ग्राम का नाम	कुल प्रस्तावित मृदा नमूना लक्ष्य	मृदा नमूना प्रति
1	2	3	4	5	6
17	अतरौलिया	अहिरौला	गोपालीपट्टी	40	40
18	दीदारगंज	फूलपुर	हड़या	30	30
19	दीदारगंज	मुहम्मदपुर	उतरगाँवा	30	30
20	दीदारगंज	मार्टिनगंज	चिकसावा	30	30
21	दीदारगंज	मार्टिनगंज	कमालपुर	25	25
22	निजामाबाद	तहबरपुर	मधसिया	50	50
23	निजामाबाद	मिर्जापुर	मीरपुर	30	30
24	निजामाबाद	तहबरपुर	हरैया	40	40
25	निजामाबाद	रानी की सराय	खाझेपुर	30	30
26	सगडी	हरैया	तुलापुर	50	50
27	सगडी	हरैया	सोनौरा	80	80
28	सगडी	अजमतगढ़	बक्सपुर	30	30
29	सगडी	अजमतगढ़	पारीपट्टी	80	80
30	लालगंज	ठेकमा	चिवटही	80	80
31	लालगंज	पल्हना	सुल्तानपुर नवापुरा	70	70
32	लालगंज	लालगंज	बहलोलपुर तिरौली	20	20
33	लालगंज	लालगंज	जेहतमन्दपुर	52	52
34	मेंहनगर	तरवा	कूढापार	98	98
35	मेंहनगर	मेंहनगर	भदिया	30	30

क्र०स०	विधानसभा का नाम	विकास खण्ड का नाम	चयनित ग्राम का नाम	कुल प्रस्तावित मृदा नमूना लक्ष्य	मृदा नमूना प्रति
1	2	3	4	5	6
36	मेंहनगर	तरवा	जगदीशपुर	60	60
37	मेंहनगर	मुहम्मदपुर	गौरी	50	50
38	मेंहनगर	मेंहनगर	आराजी फुलाइच	25	25
39	फूलपुर-पवई	पवई	दोस्तपुर	25	25
40	फूलपुर-पवई	पवई	सरैया खुर्द	30	30
41	फूलपुर-पवई	पवई	ऊफरी	25	25
42	फूलपुर-पवई	फूलपुर	दशमडा	30	30
43	फूलपुर-पवई	पवई	आँधीपुर	30	30
44	मुबारकपुर	सठियांव	आदमपुर	40	40
45	मुबारकपुर	सठियांव	हाजीपुर	30	30
46	मुबारकपुर	जहानागंज	अतरारी	50	50
योग-				2100	2100


 जिला कृषि अधिकारी
 आजमगढ़


 उप कृषि निदेशक
 आजमगढ़

डा0 राम मनोहर लोहिया समग्र विकास योजना अन्तर्गत चयनित ग्रामों में किसान क्रेडिट कार्ड से संतृप्तीकरण की प्रगति


मण्डल-आजमगढ़, जनपद-आजमगढ़

वर्ष-2015-16

क्र०सं०	विधानसभा क्षेत्र का नाम	विकास खण्ड का नाम	चयनित ग्राम का नाम	कुल प्रस्तावित किसान क्रेडिट कार्ड के लक्ष्य	किसान क्रेडिट कार्ड की पूर्ति
1	2	3	4	5	6
1	आजमगढ़	जहानागंज	नरेहथा	11	11
2	आजमगढ़	रानी की सराय	शहकुद्दनपुर	6	6
3	आजमगढ़	रानी की सराय	खैरपुर जगजीवन	7	7
4	आजमगढ़	पल्हनी	गौरडीह आयमा	15	15
5	आजमगढ़	पल्हनी	बुन्दा	18	18
6	गोपालपुर	बिलरियागंज	जमीन रसूलपुर	6	6
7	गोपालपुर	महराजगंज	सिकन्दरपुर आइमा	10	10
8	गोपालपुर	महराजगंज	हमीरपुर	5	5
9	गोपालपुर	बिलरियागंज	गढ़वल	7	7
10	गोपालपुर	महराजगंज	सुगौटी	6	6
11	अतरौलिया	कोयलसा	पकडियापुर	25	25
12	अतरौलिया	अतरौलिया	भटपुरवा	20	20
13	अतरौलिया	अहिरौला	कोतवालीपुर	8	8
14	अतरौलिया	अतरौलिया	अगया जीन अगया	25	25
15	अतरौलिया	अहिरौला	आलमपुर	7	7
16	अतरौलिया	कोयलसा	कोलहटा कमाल	20	20

क्र०सं०	विधानसभा क्षेत्र का नाम	विकास खण्ड का नाम	चयनित ग्राम का नाम	कुल प्रस्तावित किसान क्रेडिट कार्ड के लक्ष्य	किसान क्रेडिट कार्ड की पूर्ति
1	2	3	4	5	6
17	अतरौलिया	अहिरौला	गोपालीपट्टी	7	7
18	दीदारगंज	फूलपुर	हड़या	10	10
19	दीदारगंज	मुहम्मदपुर	उतरगाँवा	30	30
20	दीदारगंज	मार्टिनगंज	चिकसावा	12	12
21	दीदारगंज	मार्टिनगंज	कमालपुर	13	13
22	निजामाबाद	तहबरपुर	मधसिया	10	10
23	निजामाबाद	मिर्जापुर	मीरपुर	5	5
24	निजामाबाद	तहबरपुर	हरैया	5	5
25	निजामाबाद	रानी की सराय	खाझेपुर	9	9
26	सगडी	हरैया	तुलापुर	4	4
27	सगडी	हरैया	सोनौरा	6	6
28	सगडी	अजमतगढ़	बक्सपुर	6	6
29	सगडी	अजमतगढ़	पारीपट्टी	10	10
30	लालगंज	टेकमा	चिवटही	7	7
31	लालगंज	पल्हना	सुल्तानपुर नवापुरा	18	18
32	लालगंज	लालगंज	बहलोलपुर तिरौली	5	5
33	लालगंज	लालगंज	जेहतमन्दपुर	6	6
34	मेंहनगर	तरवा	कूढापार	10	10
35	मेंहनगर	मेंहनगर	भदिया	12	12

क्र०सं०	विधानसभा क्षेत्र का नाम	विकास खण्ड का नाम	चयनित ग्राम का नाम	कुल प्रस्तावित किसान क्रेडिट कार्ड के लक्ष्य	किसान क्रेडिट कार्ड की पूर्ति
1	2	3	4	5	6
36	मेंहनगर	तरवा	जगदीशपुर	15	15
37	मेंहनगर	मुहम्मदपुर	गौरी	4	4
38	मेंहनगर	मेंहनगर	आराजी फुलाइच	7	7
39	फूलपुर-पवई	पवई	दोस्तपुर	10	10
40	फूलपुर-पवई	पवई	सरैया खुर्द	15	15
41	फूलपुर-पवई	पवई	ऊफरी	10	10
42	फूलपुर-पवई	फूलपुर	दशमडा	10	10
43	फूलपुर-पवई	पवई	आँधीपुर	15	15
44	मुबारकपुर	सठियांव	आदमपुर	12	12
45	मुबारकपुर	सठियांव	हाजीपुर	9	9
46	मुबारकपुर	जहानागंज	अतरारी	7	7
योग-				495	495


 जिला कृषि अधिकारी
 आजमगढ़


 उप कृषि निदेशक
 आजमगढ़